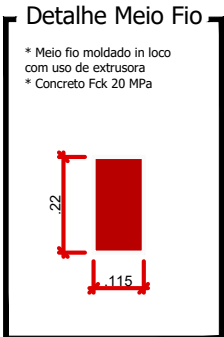
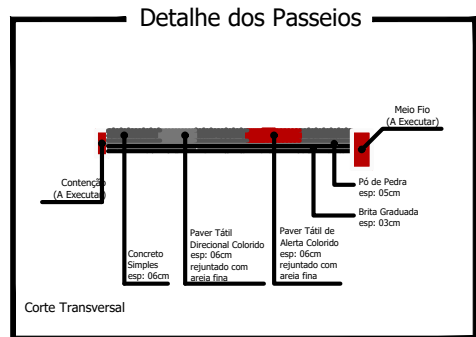

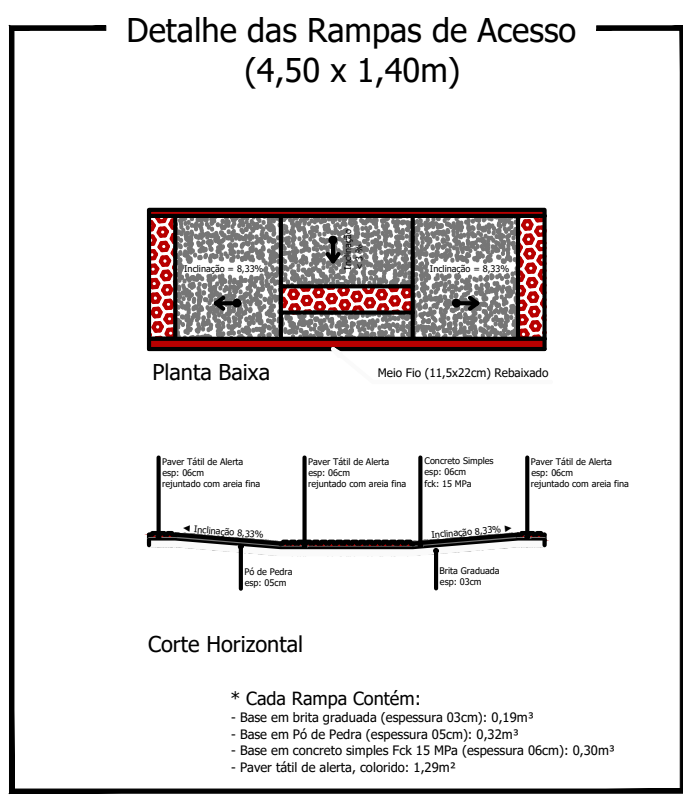


- 1 REGULARIZAÇÃO E COMPACTAÇÃO DO SUBLEITO A 100% PN (A)
- 2 MACADAME SECO COM BRITA GRADUADA (Esp - 15 cm)
- 3 BRITA GRADUADA (Esp - 15 cm)
- 4 IMPRIMAÇÃO IMPERMEABILIZANTE C/ RR-1C
- 5 PINTURA DE LIGAÇÃO C/ EMULSÃO RR-1C
- 6 REVESTIMENTO COM C.B.U.Q. (Esp - 5 cm)

1 Detalhamento Seção Transversal SEM ESCALA



2 Detalhamentos passeios SEM ESCALA



3 Localização SEM ESCALA



4 Levantamento Fotográfico SEM ESCALA

VOLUME TOTAL							
Estaca	Área de Corte (m²)	Área de Aterro (m²)	Volume de Corte (m³)	Volume de Aterro (m³)	Volum. Corte Acum. (m³)	Volum Aterro Acum. (m³)	Volume Líquido (m³)
0+0,00	1,68	0,06	0,00	0,00	0,00	0,00	0,00
1+0,00	0,27	0,03	19,44	0,88	19,44	0,88	18,56
1+5,54	0,51	0,00	2,15	0,09	21,59	0,96	20,63
2+0,00	1,13	0,16	11,83	1,20	33,43	2,17	31,26
2+8,75	1,28	0,53	10,52	3,05	43,95	5,22	38,73
3+0,00	1,83	0,50	17,50	5,87	61,45	11,08	50,37
3+11,95	1,82	0,31	21,82	4,87	83,28	15,95	67,33
3+19,86	1,91	0,18	14,74	1,93	98,02	17,88	80,14
4+0,00	1,88	0,18	0,26	0,03	98,28	17,90	80,38
4+8,29	1,58	0,31	14,25	1,97	112,53	19,87	92,66
4+16,73	1,45	0,25	12,67	2,29	125,20	22,16	103,04
5+0,00	1,34	0,34	4,56	0,96	129,76	23,12	106,64
6+0,00	1,12	0,27	24,55	6,10	154,31	29,22	125,09
7+0,00	0,00	1,24	11,16	15,18	165,47	44,39	121,08
8+0,00	1,10	0,27	10,98	15,13	176,44	59,53	116,92
8+1,84	1,12	0,24	2,03	0,46	178,48	59,99	118,49
8+9,71	1,81	0,08	11,53	1,25	190,01	61,24	128,77
8+17,57	2,35	0,09	16,41	0,66	206,42	61,90	144,52
9+0,00	2,62	0,07	6,03	0,19	212,45	62,09	150,36
10+0,00	2,99	0,01	56,16	0,87	268,61	62,96	205,65
11+0,00	2,28	0,06	52,70	0,76	321,31	63,73	257,58
11+7,79	1,72	0,10	15,55	0,65	336,86	64,37	272,49
11+19,87	1,32	0,08	18,37	1,08	355,23	65,45	289,78
12+0,00	1,22	0,08	0,17	0,01	355,39	65,46	289,93
12+11,95	1,66	0,07	17,24	0,90	372,63	66,36	306,28
13+0,00	3,92	0,07	22,44	0,58	395,07	66,93	328,14
14+0,00	2,06	0,07	59,74	1,41	454,82	68,35	386,47
15+0,00	1,62	0,03	36,80	1,02	491,62	69,36	422,26
16+0,00	1,37	0,02	29,94	0,57	521,56	69,93	451,63
17+0,00	0,83	0,02	22,06	0,45	543,62	70,38	473,24
17+19,43	3,25	0,03	39,69	0,45	583,31	70,83	512,48
18+8,22	6,32	0,00	42,35	0,11	625,66	70,94	554,72
18+17,01	3,09	0,01	41,53	0,03	667,19	70,96	596,22
19+0,00	0,00	0,00	4,62	0,01	671,80	70,97	600,83
19+0,02	0,00	0,00	0,00	0,00	671,80	70,97	600,83

Título: PROJETO DE PAVIMENTAÇÃO E URBANIZAÇÃO		Folha: 04/04
Objetivo: Estudos e Projetos		
Município: Município de Nova Esperança do Sudoeste - Rua Ivo Locks		
Proprietários: Município de Nova Esperança do Sudoeste		
ESTACA INICIAL 0+000	ESTACA FINAL 0+380	
Escala:	Data: 27/11/2025	Estado: PR
Proprietário:		Responsável Técnico:
Município de Nova Esperança do Sudoeste		Bruna Carolina Jachinski CREA: RS-263013/D